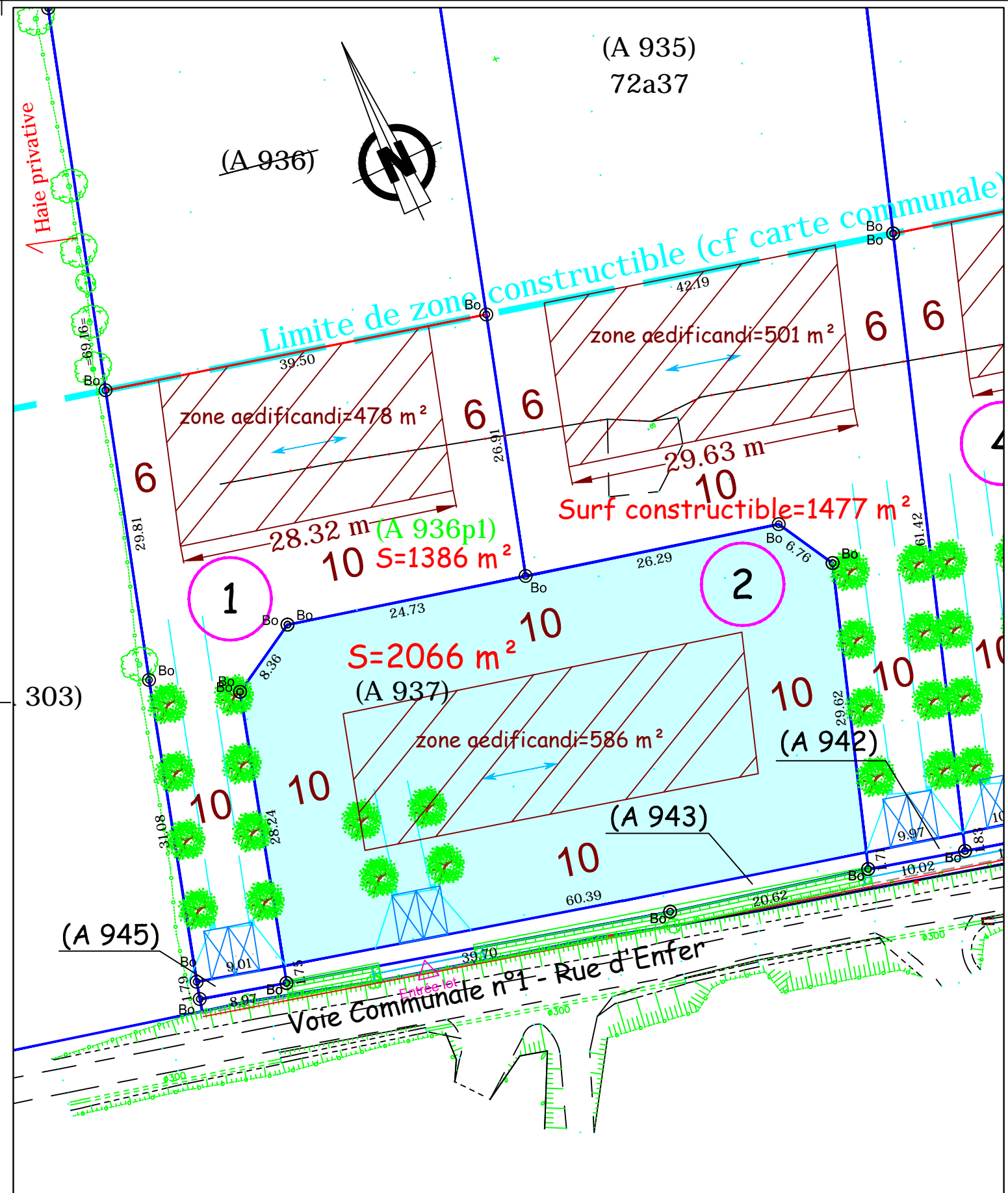
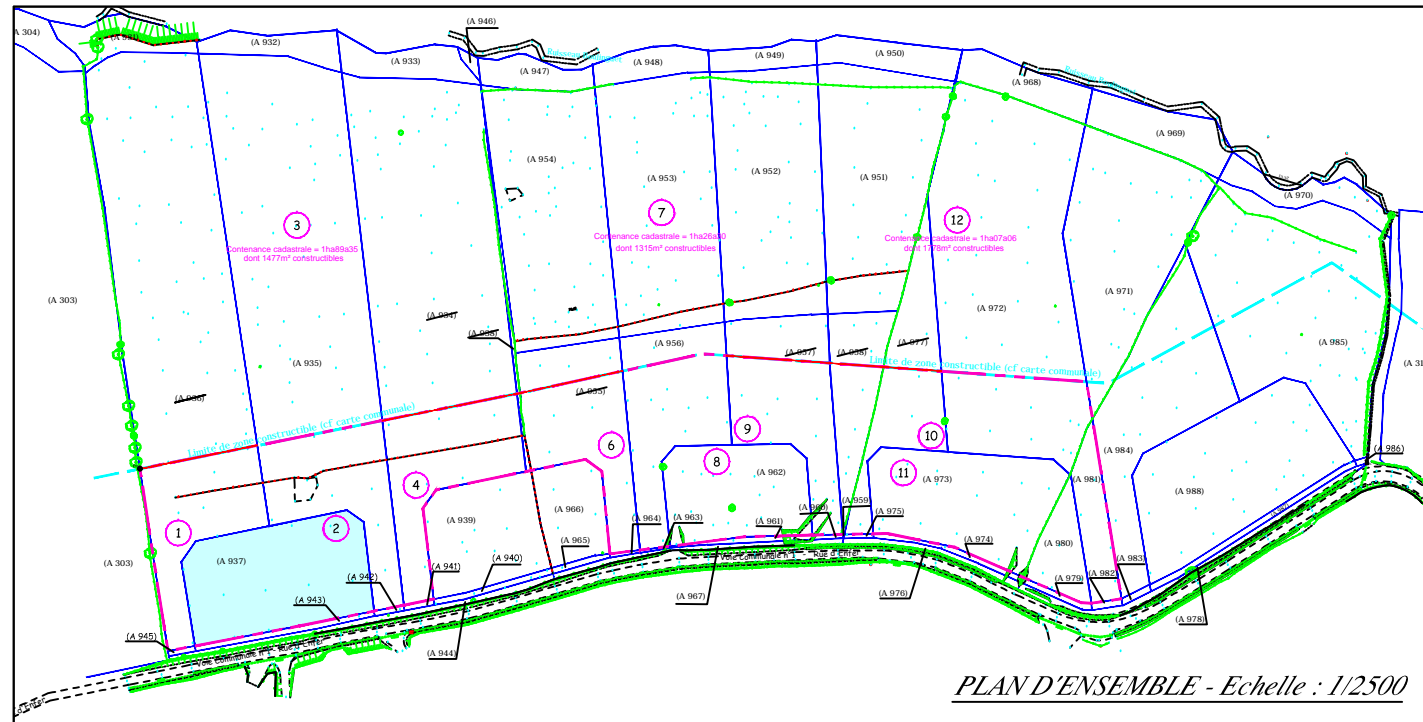









Lot n°2

Superficie : 2066 m²

Cadastre - Section A n° 937



LEGENDE PARCELLAIRE

-  Périimètre du lotissement
-  Application de la limite cadastrale
-  Limite de zone constructible
-  Zone aedificandi
-  Cote de recul en mètres dans zone aedificandi
-  Surface des lots en zone constructible
-  Sens de faitage imposé

Lot n°2
 Superficie : 2066 m²
 Cadastre - Section A n° 937

Département du CALVADOS
 Commune de SURVILLE
 " Les Côteaux de la Calonne "

Cabinet Patrick LALLOUET
 Géomètre-Expert
 542 Avenue des Dignes - Parc Normandika
 14123 FLEURY-SUR-ORNE
 Tel : 02 31 820 820 - Fax : 02 31 820 821
 26 place du Champ de Mars
 50000 SAINT-LÔ
 Tel : 02 33 57 00 02 - Fax : 02 33 55 40 21
 patrick.lalouet@lalouet-geometre-expert.fr

Déclaration Préalable
 N° 014 682 18 D0001
 du 14 mars 2018

Echelle:1/500